

**Муниципальное бюджетное учреждение
«Центр пространственного развития городского округа Верхняя Пышма»**

МБУ «ЦПР ГО Верхняя Пышма»

ВНЕСЕНИЕ ИЗМЕНЕНИЙ

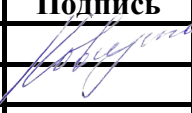
**В ПРОЕКТ ПЛАНИРОВКИ
ТЕРРИТОРИИ И ПРОЕКТ МЕЖЕВАНИЯ ТЕРРИТОРИИ,
ОГРАНИЧЕННОЙ УЛ. ГРАЖДАНСКАЯ, УЛ.ЗАГОРНАЯ,
УЛ.ПОЛЕВАЯ, П. СОКОЛОВКА**

ПРОЕКТ МЕЖЕВАНИЯ ТЕРРИТОРИИ

шифр: 12/07/2022-1717-ПМТ

Том 3

Изм.2

Изм	№док.	Подпись	Дата
2			05.2023

**г. Верхняя Пышма
2023 г.**

**Муниципальное бюджетное учреждение
«Центр пространственного развития городского округа Верхняя Пышма»**

МБУ «ЦПР ГО Верхняя Пышма»

ВНЕСЕНИЕ ИЗМЕНЕНИЙ

**В ПРОЕКТ ПЛАНИРОВКИ
ТЕРРИТОРИИ И ПРОЕКТ МЕЖЕВАНИЯ ТЕРРИТОРИИ,
ОГРАНИЧЕННОЙ УЛ. ГРАЖДАНСКАЯ, УЛ.ЗАГОРНАЯ,
УЛ.ПОЛЕВАЯ, П. СОКОЛОВКА**

ПРОЕКТ МЕЖЕВАНИЯ ТЕРРИТОРИИ

шифр: 12/07/2022-1717-ПМТ

Том 3


Изм.2

Директор_____



Г.Ш.Садриева

**Начальник отдела
градостроительной
деятельности**_____



Е.Е.Горячая

**г. Верхняя Пышма
2023 г.**

Лист регистрации изменения №2 в документацию по планировке территории «Проект планировки территории и проект межевания территории, ограниченной ул. Гражданская, ул.Загорная, ул.Полевая, п. Соколовка»

№ изм.	Том	Наименование	Кол-во листов	Локация изменений	Примечание
1	2	3	4	5	6
2	Том1. 12/07/2022-1717-ППТ Проект планировки территории. Основная (утверждаемая) часть.	Текстовая часть	16	с.6	Изм.2.1-2.2. Обоснование внесенных изменений
				с.12	Изм.2.3-2.4 Меняются координаты красных линий
				с.14	Изм.2.5 Уменьшаются показатели жил. фонда
		Графическая часть	2	л.1. Чертеж планировки территории	Изм.2.1-2.2 Исключается 1 участок, меняется красная линия
				л.2. Чертеж красных линий	Изм.2.Нов Меняется красная линия в точках 20,23-26
2	Том2. 12/07/2022-1717-ППТ-2 Материалы по обоснованию проекта планировки территории.	Текстовая часть	35	с.6	Изм.2.1 Обоснование внесенных изменений
				с.12	Изм.2.2-2.3 Кол-во жилых домов уменьшается на 1
				с.34	Изм.2.4-2.5 Уменьшаются показатели жил. фонда
		Графическая часть	5	л.3	Изм.2.1
				л.4	Изм.2.1
				л.5	Изм.2.1
2	Том3. 12/07/2022-1717-ПМТ Проект межевания территории. Основная (утверждаемая) часть.	Текстовая часть	17	с.6	Изм.2.1 Обоснование внесенных изменений
				с.7	Изм.2.2-2.3 Исключается уч.19, меняются координаты уч. 18,21,39
				с.10	Изм.2.4 Исключается уч.19, меняются координаты уч.18
				с.11	Изм.2.5 Меняются координаты уч.21
				с.15	Изм.2.6-2.7

					Меняются координаты уч.39
				с.16	Изм.2.8 Меняются координаты уч.39
				с.15	Изм.2.9 Меняются координаты уч.39
				с.17	Изм.2.10 Добавляется уч. 40
		Графическая часть	1	л. 1	Изм.2.1 Исключается уч.19, меняется конфигурация уч.18,21
2	Том4. 12/07/2022-1717-ПМТ-2 Материалы по обоснованию проекта межевания территории.	Графическая часть	1	л.1	Изм.2.Нов

**СОСТАВ
ПРОЕКТА ПЛАНИРОВКИ И ПРОЕКТА МЕЖЕВАНИЯ
ТЕРРИТОРИИ**

№ тома	Обозначение	Наименование	Примечание
Проект планировки и проект межевания территории			
1	12/07/2022-1717-ППТ	Проект планировки территории. Основная (утверждаемая) часть.	Изм.2
2	12/07/2022-1717-ППТ-2	Материалы по обоснованию проекта планировки территории.	Изм.2
3	12/07/2022-1717-ПМТ	Проект межевания территории. Основная (утверждаемая) часть.	Изм.2
4	12/07/2022-1717-ПМТ-2	Материалы по обоснованию проекта межевания территории.	Изм.2.Нов

СТРУКТУРА ПРОЕКТА

№ п/п	Название документа	Характеристика
Проект планировки территории. Основная (утверждаемая) часть.		
Текстовые материалы		
	Пояснительная записка	16 листов
Графические материалы утверждаемой части		
1	Чертеж планировки территории М 1:1000	1 лист
2	Чертеж красных линий М 1:1000	1 лист
Материалы по обоснованию проекта планировки территории.		
Текстовые материалы		
	Пояснительная записка	35 листов
Графические материалы		
1	Схема расположения элемента планировочной структуры	М 1:5000
2	Схема использования территории в период подготовки проекта планировки территории (опорный план)	М 1:1000
3	Схема организации улично-дорожной сети и схема движения транспорта	М 1:1000
4	Схема размещения объектов инженерно-технического обеспечения территории	М 1:1000
5	Схема вертикальной планировки и инженерной подготовки территории	М 1:1000
Проект межевания территории. Основная (утверждаемая) часть.		
Текстовые материалы		
	Пояснительная записка	17 листов
Графические материалы утверждаемой части		
	Чертеж межевания территории М 1:1000	1 лист
Материалы по обоснованию проекта межевания территории.		
	Чертеж межевания территории М 1:1000	1 лист

Данный проект разработан на основе проекта межевания территории, ограниченной ул. Гражданская, ул. Загорная, ул. Полевая п. Соколовка, выполненного ООО «Терпланпроект» в 2015г.

Подготовка внесения изменений в документацию по планировке территории осуществляется:

- в целях обеспечения устойчивого развития территорий, выделения элементов планировочной структуры (кварталов, микрорайонов, иных элементов), установления границ земельных участков, на которых расположены объекты капитального строительства, границ земельных участков, предназначенных для строительства и размещения линейных объектов.

- в целях унифицирования размеров земельных участков, предоставляемых гражданам, в собственность бесплатно из земель, находящихся в государственной или муниципальной собственности, для индивидуального жилищного строительства.

Изм.2.1

Подготовка внесения изменений №2 в документацию по планировке территории осуществляется с целью формирования жилой застройки с учетом проведенных в 2019 году работ по устройству автодорог (IV категории) в п. Соколовка в соответствии с проектной документацией «Проектная документация объектов инфраструктуры земельных участков, предоставляемых семьям, имеющим трех и более детей, для улучшения жилищных условий на территории земельного участка: п. Соколовка, улица Загорная, улица Полевая, улица Гражданская».

Данным проектом изменения вносятся с целью исправления ранее допущенной в проекте межевания ошибки в границы земельного участка с кадастровым номером 66:36:1101001:341 (соответствует ЗУ18), расположенного по адресу: Свердловская область, г. Верхняя Пышма, п. Соколовка, территория, ограниченная ул. Гражданская, ул. Загорная, ул. Полевая, а также в границы земельного участка с кадастровым номером 66:36:1101001:347 (соответствует ЗУ21), расположенного по адресу: Свердловская обл., городской округ Верхняя Пышма, п. Соколовка, ул. Полевая, 31.

Земельный участок с условным номером 19 исключается. Земельный участок с условным номером 40 добавляется.

Перечень образуемых земельных участков

Условный номер ЗУ	Вид разрешенного использования	Площадь, кв.м	Категория земель
1	Для индивидуального жилищного строительства	1005.85	Земли населенных пунктов
2	Для индивидуального жилищного строительства	1064.72	
3	Для индивидуального жилищного строительства	1075.69	
4	Для индивидуального жилищного строительства	1104.47	
5	Для индивидуального жилищного строительства	1007.20	
6	Для индивидуального жилищного строительства	1022.79	
7	Для индивидуального жилищного строительства	1023.47	
8	Для индивидуального жилищного строительства	1020.53	
9	Для индивидуального жилищного строительства	1006.45	
10	Для индивидуального жилищного строительства	1060.89	
11	Для индивидуального жилищного строительства	1057.02	
12	Для индивидуального жилищного строительства	1098.18	
13	Для индивидуального жилищного строительства	1135,46	

14	Для индивидуального жилищного строительства	1100.95	Изм.2.2
15	Для индивидуального жилищного строительства	1024.07	
16	Для индивидуального жилищного строительства	1123.72	
17	Для индивидуального жилищного строительства	1070.78	
18	Для индивидуального жилищного строительства	1022.74	
19	Для индивидуального жилищного строительства	1003.10	
20	Для индивидуального жилищного строительства	1024.36	
21	Для индивидуального жилищного строительства	1000.34	
22	Для индивидуального жилищного строительства	1047.85	
23	Для индивидуального жилищного строительства	1095.76	
24	Для индивидуального жилищного строительства	1008.24	Изм.2.3
24/1	Для индивидуального жилищного строительства	1370.80	
25	Для индивидуального жилищного строительства	1030.58	
26	Для индивидуального жилищного строительства	1066.07	
27	Для индивидуального жилищного строительства	1074.31	
28	Для индивидуального жилищного строительства	1075.55	
29	Для индивидуального жилищного строительства	1321.83	
30	Для индивидуального жилищного строительства	1129.58	
31	Для индивидуального жилищного строительства	1596.73	
32	Для индивидуального жилищного строительства	1931.17	
33	Для индивидуального жилищного строительства	1392.75	
34	Для индивидуального жилищного строительства	1514.41	
35	Для индивидуального жилищного строительства	1422.89	
36	Малозэтажная многоквартирная жилая застройка	1314.67	
37	Малозэтажная многоквартирная жилая застройка	1066.72	
38	Для индивидуального жилищного строительства	1301.45	
39	Земельные участки (территории) общего пользования	36519.67	
40	Благоустройство территории	1827.99	

Ведомость координат поворотных точек границ образуемых земельных участков

Образуемый земельный участок с условным номером 1

Номер	X	Y
1	417991.5300	1535003.6500
2	417961.7200	1534999.7900
3	417982.6800	1535032.5800
4	417990.5500	1535044.3300
5	418010.1400	1535030.6100

Образуемый земельный участок с условным номером 2

Номер	X	Y
1	418010.1400	1535030.6100

2	418034.9800	1535066.5600
3	418015.9200	1535081.4300
4	417990.5500	1535044.3300

Образуемый земельный участок с условным номером 3

Номер	X	Y
1	418015.9200	1535081.4300
2	418001.6900	1535092.5300
3	417967.6600	1535042.7300
4	417982.6800	1535032.5800
5	417990.5500	1535044.3300

Образуемый земельный участок с условным номером 4

Номер	X	Y
1	418001.6900	1535092.5300
2	417987.3700	1535103.7100
3	417966.0100	1535072.4300
4	417952.6400	1535052.8700
5	417954.3000	1535051.7500
6	417967.6600	1535042.7300

Образуемый земельный участок с условным номером 5

Номер	X	Y
1	417987.3700	1535103.7100
2	417966.8000	1535119.7600
3	417944.5800	1535089.9700
4	417966.0100	1535072.4300

Образуемый земельный участок с условным номером 6

Номер	X	Y
1	417966.8000	1535119.7600
2	417945.1100	1535136.6900
3	417922.8700	1535106.8600
4	417944.5800	1535089.9700

Образуемый земельный участок с условным номером 7

Номер	X	Y
1	417945.1100	1535136.6900
2	417923.4300	1535153.6100
3	417901.1700	1535123.7500
4	417922.8700	1535106.8600

Образуемый земельный участок с условным номером 8

Номер	X	Y
1	417922.8700	1535106.8600
2	417901.1700	1535123.7500
3	417878.8900	1535093.8800
4	417900.7600	1535077.2200

Образуемый земельный участок с условным номером 9

Номер	X	Y
1	417944.5800	1535089.9700
2	417922.8700	1535106.8600
3	417900.7600	1535077.2200
4	417922.3400	1535060.7700

Образуемый земельный участок с условным номером 10

Номер	X	Y
1	417966.0100	1535072.4300
2	417944.5800	1535089.9700
3	417922.3400	1535060.7700
4	417925.3300	1535058.4800
5	417947.6400	1535041.5400
6	417954.3000	1535051.7500
7	417952.6400	1535052.8700

Образуемый земельный участок с условным номером 11

Номер	X	Y
1	417947.6400	1535041.5400
2	417925.3300	1535058.4800
3	417916.4400	1535046.4700
4	417903.6000	1535029.2700
5	417927.8500	1535011.1500

Образуемый земельный участок с условным номером 12

Номер	X	Y
1	417927.8500	1535011.1500
2	417903.6000	1535029.2700
3	417894.5700	1535017.1900
4	417874.1100	1534989.8100
5	417876.5400	1534989.9400
6	417903.1500	1534992.1900
7	417916.7100	1534994.0500

Образуемый земельный участок с условным номером 13

Номер	X	Y
1	417894.5700	1535017.1900
2	417872.2100	1535033.9800
3	417846.6300	1534999.7300
4	417849.2300	1534997.2000
5	417854.8500	1534993.6700
6	417863.1500	1534990.6200
7	417871.6700	1534989.6700
8	417874.1100	1534989.8100

Образуемый земельный участок с условным номером 14

Номер	X	Y
1	417872.2100	1535033.9800
2	417847.8100	1535052.1800
3	417833.0000	1535032.3400

4	417835.9600	1535016.7000
5	417839.2000	1535008.8800
6	417845.5400	1535000.7800
7	417846.6300	1534999.7300

Образуемый земельный участок с условным номером 15

Номер	X	Y
1	417916.4400	1535046.4700
2	417894.2100	1535063.3900
3	417872.2100	1535033.9800
4	417894.5700	1535017.1900
5	417903.6000	1535029.2700

Образуемый земельный участок с условным номером 16

Номер	X	Y
1	417894.2100	1535063.3900
2	417869.9500	1535081.8700
3	417847.8100	1535052.1800
4	417872.2100	1535033.9800

Образуемый земельный участок с условным номером 17

Номер	X	Y
1	417856.4200	1535095.8400
2	417842.8100	1535107.3400
3	417816.3200	1535102.0200
4	417824.2100	1535062.0800
5	417831.9400	1535063.6100

Образуемый земельный участок с условным номером 18

Номер	X	Y
1	417842.8100	1535107.3400
2	417856.4200	1535095.8400
3	417866.1000	1535108.6200
4	417856.0800	1535149.0100
5	417835.3200	1535144.6000
6	417836.9200	1535136.6200

Изм.2.4

Образуемый земельный участок с условным номером 19

Номер	X	Y
1	417864.4300	1535142.1500
2	417859.2000	1535169.0400
3	417828.2700	1535179.5900
4	417835.3200	1535144.6000
5	417836.9200	1535136.6200

Образуемый земельный участок с условным номером 20

Номер	X	Y
1	417842.8100	1535107.3400
2	417836.9200	1535136.6200
3	417835.3200	1535144.6000

4	417808.9500	1535139.3000
5	417816.3200	1535102.0200

Изм.2.5

Образуемый земельный участок с условным номером 21

Номер	X	Y
1	417804.1500	1535163.5600
2	417808.9500	1535139.3000
3	417835.6600	1535144.6600
4	417856.0800	1535149.0100
5	417853.5400	1535159.2900
6	417825.6200	1535167.9200

Образуемый земельный участок с условным номером 22

Номер	X	Y
1	417824.2800	1535194.8200
2	417830.0500	1535207.0500
3	417785.8400	1535234.2200
4	417776.6300	1535214.9200
5	417777.9600	1535208.2000

Образуемый земельный участок с условным номером 23

Номер	X	Y
1	417889.5600	1535142.7300
2	417909.7400	1535170.3200
3	417877.0900	1535192.9700
4	417872.5100	1535180.8700
5	417871.8800	1535162.7000
6	417874.1200	1535153.4500

Образуемый земельный участок с условным номером 24

Номер	X	Y
1	418090.2300	1535126.3700
2	418117.8600	1535123.1500
3	418128.7600	1535131.0500
4	418104.4000	1535147.2400
5	418083.3800	1535161.2000
6	418072.0700	1535146.1100
7	418084.7500	1535138.0800
8	418090.2400	1535127.1000

Образуемый земельный участок с условным номером 24/1

Номер	X	Y
1	418142.9800	1535128.1200
2	418155.6800	1535145.2200
3	418113.7800	1535176.6500
4	418104.7200	1535164.2500
5	418108.5800	1535153.6800
6	418104.4000	1535147.2400
7	418128.7600	1535131.0500
8	418139.5700	1535123.7600

Образуемый земельный участок с условным номером 25

Номер	X	Y
1	418090.2300	1535126.3700
2	418117.8600	1535123.1500
3	418128.7600	1535131.0500
4	418139.5700	1535123.7600
5	418133.3800	1535115.8200
6	418119.6300	1535098.5100
7	418118.7800	1535094.6200
8	418087.5700	1535109.3900
9	418088.5400	1535111.4600
10	418090.0600	1535117.1500

Образуемый земельный участок с условным номером 26

Номер	X	Y
1	417999.8400	1534986.2200
2	418064.8900	1534994.1000
3	418025.8700	1535022.1500

Образуемый земельный участок с условным номером 27

Номер	X	Y
1	418025.8700	1535022.1500
2	418064.8900	1534994.1000
3	418071.3100	1534994.8800
4	418071.3100	1535017.5900
5	418039.3400	1535040.7400

Образуемый земельный участок с условным номером 28

Номер	X	Y
1	418039.3400	1535040.7400
2	418071.3100	1535017.5900
3	418071.3100	1535025.8500
4	418071.3100	1535068.6800
5	418071.3100	1535084.8800

Образуемый земельный участок с условным номером 29

Номер	X	Y
1	418071.3100	1535068.6800
2	418092.1500	1535061.1700
3	418118.7800	1535094.6200
4	418087.5700	1535109.3900
5	418084.7400	1535103.4300
6	418071.3100	1535084.8800

Образуемый земельный участок с условным номером 30

Номер	X	Y
1	418092.1500	1535061.1700
2	418125.7700	1535042.4300
3	418135.9000	1535068.1000

4	418130.9100	1535074.0300
5	418123.7800	1535083.8500
6	418120.1500	1535088.8500
7	418118.7800	1535094.6200

Образуемый земельный участок с условным номером 31

Номер	X	Y
1	418071.3100	1535025.8500
2	418087.3800	1535029.3700
3	418118.6900	1535023.0900
4	418120.6300	1535028.3900
5	418123.6900	1535037.1400
6	418125.7700	1535042.4300
7	418092.1500	1535061.1700
8	418071.3100	1535068.6800

Образуемый земельный участок с условным номером 32

Номер	X	Y
1	418071.3100	1534994.8800
2	418083.4900	1534996.4300
3	418110.0400	1534999.4600
4	418155.0700	1535003.2500
5	418146.1900	1535008.1100
6	418132.2000	1535023.3500
7	418120.6300	1535028.3900
8	418118.6900	1535023.0900
9	418087.3800	1535029.3700
10	418071.3100	1535025.8500
11	418071.3100	1535017.5900

Образуемый земельный участок с условным номером 33

Номер	X	Y
1	418132.2000	1535023.3500
2	418146.1900	1535008.1100
3	418155.0700	1535003.2500
4	418168.5100	1535004.7300
5	418176.7600	1535006.1200
6	418186.5800	1535007.7700
7	418190.4100	1535014.3100
8	418146.5800	1535045.7100
9	418142.8900	1535048.3500

Образуемый земельный участок с условным номером 34

Номер	X	Y
1	418190.4100	1535014.3100
2	418203.1200	1535035.9800
3	418160.9600	1535066.6200
4	418153.0000	1535072.0000
5	418142.8900	1535048.3500
6	418146.5800	1535045.7100

Образуемый земельный участок с условным номером 35

Номер	X	Y
1	418046.6000	1535080.7100
2	418071.9600	1535116.6400
3	418070.6900	1535126.7800
4	418053.7600	1535139.3400
5	418023.8100	1535098.0700

Образуемый земельный участок с условным номером 36

Номер	X	Y
1	417972.6000	1535138.2400
2	417989.0300	1535161.3300
3	417986.3200	1535163.8900
4	417960.1900	1535181.6600
5	417949.9800	1535189.7100
6	417934.2100	1535169.5700

Образуемый земельный участок с условным номером 37

Номер	X	Y
1	418003.9000	1535190.0000
2	418007.2600	1535187.7500
3	418019.7500	1535207.1100
4	417985.8700	1535231.9300
5	417984.0700	1535233.2500
6	417969.3890	1535214.4800
7	417978.0700	1535208.0800

Образуемый земельный участок с условным номером 38

Номер	X	Y
1	417958.1800	1535239.7200
2	417967.8500	1535253.1300
3	417980.1400	1535270.1500
4	417951.3700	1535290.8900
5	417930.3800	1535261.7700

Образуемый земельный участок с условным номером 39

Номер	X	Y
1	417828.0400	1534955.1000
2	417921.8800	1534976.2700
3	417999.8400	1534986.2200
4	418025.8700	1535022.1500
5	418039.3400	1535040.7400
6	418071.3100	1535084.8800
7	418084.7400	1535103.4300
8	418087.5700	1535109.3900
9	418088.5400	1535111.4600
10	418090.0600	1535117.1500
11	418090.2400	1535127.1000
12	418084.7500	1535138.0800

13	418072.0700	1535146.1100	Изм.2.9
14	418024.3700	1535182.8400	
15	418052.1000	1535221.4100	
16	418089.5000	1535195.1000	
17	418113.7800	1535176.6500	
18	418155.6800	1535145.2200	
19	418167.5800	1535137.0200	
20	418170.6400	1535127.9800	
21	418145.8000	1535095.7000	
22	418135.9000	1535068.1000	
23	418125.7700	1535042.4300	
24	418123.6900	1535037.1400	
25	418120.6300	1535028.3900	
26	418132.2000	1535023.3500	
27	418142.8900	1535048.3500	
30	418153.0000	1535072.0000	
31	418176.4900	1535104.2900	
32	418183.1000	1535098.8900	
33	418189.7700	1535107.6200	
34	418182.4700	1535114.1300	
35	418197.0300	1535132.3800	
36	418213.6400	1535155.7000	
37	418187.7400	1535155.3300	
38	418182.7500	1535148.3900	
39	418154.1400	1535168.3300	
40	418125.0800	1535190.2200	
41	418059.8800	1535237.8200	
42	418051.1800	1535244.1200	
43	417987.5800	1535290.8200	
44	417956.2000	1535313.0300	
45	417942.5300	1535295.0600	
46	417934.3100	1535282.9200	
47	417928.9800	1535286.6200	
48	417928.1200	1535287.1200	
49	417899.0800	1535247.2200	
50	417882.8800	1535223.7200	
51	417866.6700	1535199.1400	
52	417856.4600	1535183.7000	
53	417824.2800	1535194.8200	
54	417777.9600	1535208.2000	Изм.2.6
55	417804.1500	1535163.5600	
56	417808.9500	1535139.3000	
57	417816.3200	1535102.0200	
58	417824.2100	1535062.0800	
59	417831.9400	1535063.6100	
60	417856.4200	1535095.8400	Изм.2.7
61	417866.1000	1535108.6200	
62	417856.0800	1535149.0100	
63	417853.5400	1535159.2900	
64	417825.6200	1535167.9200	

65	417823.9100	1535181.0800
66	417807.4100	1535177.9700
67	417872.51	1535180.87
68	417877.09	1535192.97
69	417889.38	1535210.02
70	417900.58	1535225.82
71	417915.48	1535241.82
72	417930.38	1535261.77
73	417951.37	1535290.89
74	417980.14	1535270.15
75	417967.85	1535253.13
76	417958.18	1535239.72
77	417946.98	1535225.82
78	417951.38	1535222.62
79	417946.78	1535216.92
80	417940.08	1535207.32
81	417940.38	1535204.92
82	417936.58	1535199.87
83	417923.48	1535181.92
84	417909.74	1535170.32
85	417889.56	1535142.73
86	417874.12	1535153.45
87	417871.88	1535162.70
88	418001.57	1535254.71
89	417985.87	1535231.93
90	417984.07	1535233.25
91	417969.39	1535214.48
92	417978.07	1535208.08
93	417960.19	1535181.66
94	417949.98	1535189.71
95	417934.21	1535169.57
96	417972.60	1535138.24
97	417989.03	1535161.33
98	417986.32	1535163.89
99	418003.90	1535190.00
100	418007.26	1535187.75
101	418019.75	1535207.11
102	418036.19	1535232.61
103	418002.98	1535256.76
104	418015.63	1535167.67
105	418044.33	1535146.43
106	418053.76	1535139.34
107	418070.69	1535126.78
108	418071.96	1535116.64
109	418046.60	1535080.71
110	418023.81	1535098.07
111	418018.28	1535102.39
112	417986.88	1535127.27
113	418040.26	1535204.94
114	418067.63	1535185.25

Изм.2.8

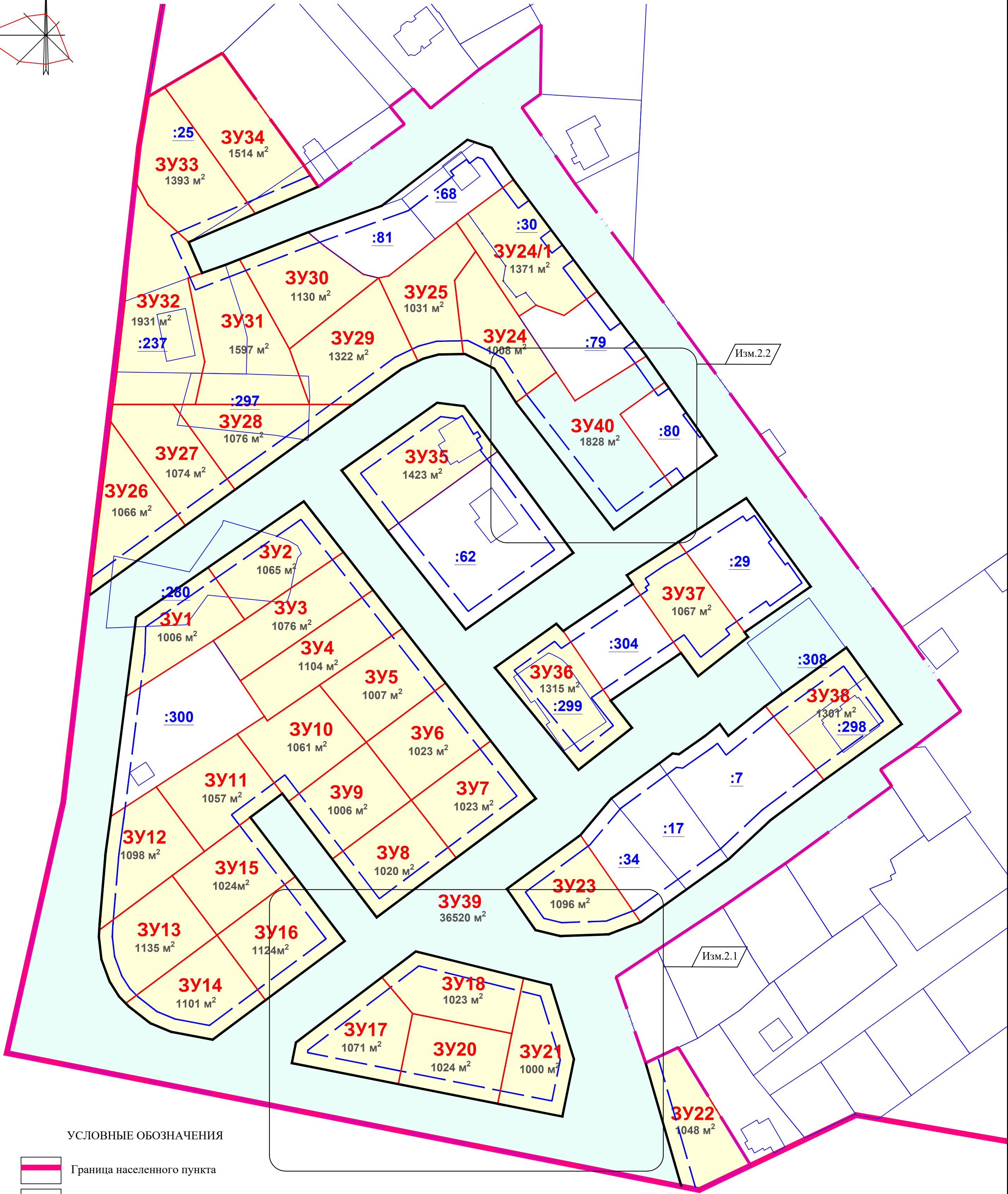
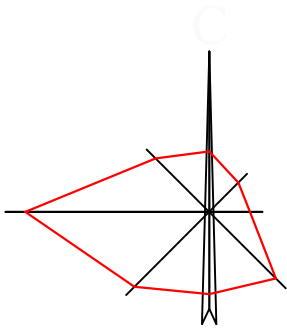
115	418079.68	1535202.01
116	418052.10	1535221.41
117	417923.43	1535153.61
118	417945.11	1535136.69
119	417966.80	1535119.76
120	417987.37	1535103.71
121	418001.69	1535092.53
122	418015.92	1535081.43
123	418034.98	1535066.56
124	418010.14	1535030.61
125	417991.53	1535003.65
126	417961.72	1534999.79
127	417916.71	1534994.05
128	417903.15	1534992.19
129	417876.54	1534989.94
130	417874.11	1534989.81
131	417871.67	1534989.67
132	417863.15	1534990.62
133	417854.85	1534993.67
134	417849.23	1534997.20
135	417846.63	1534999.73
136	417845.54	1535000.78
137	417839.20	1535008.88
138	417835.96	1535016.70
139	417833.00	1535032.34
140	417847.81	1535052.18
141	417869.95	1535081.87
142	417894.21	1535063.39
143	417916.44	1535046.47
144	417925.33	1535058.48
145	417922.34	1535060.77
146	417900.76	1535077.22
147	417878.89	1535093.88
148	417901.17	1535123.75

Образуемый земельный участок с условным номером 40

Номер	X	Y
1	418072.07	1535146.11
2	418083.38	1535161.20
3	418072.73	1535168.28
4	418089.50	1535195.10
5	418079.68	1535202.01
6	418067.63	1535185.25
7	418040.26	1535204.94
8	418024.37	1535182.84
1	418072.07	1535146.11




Изм.2.10

Чертеж межевания территории М1:1000

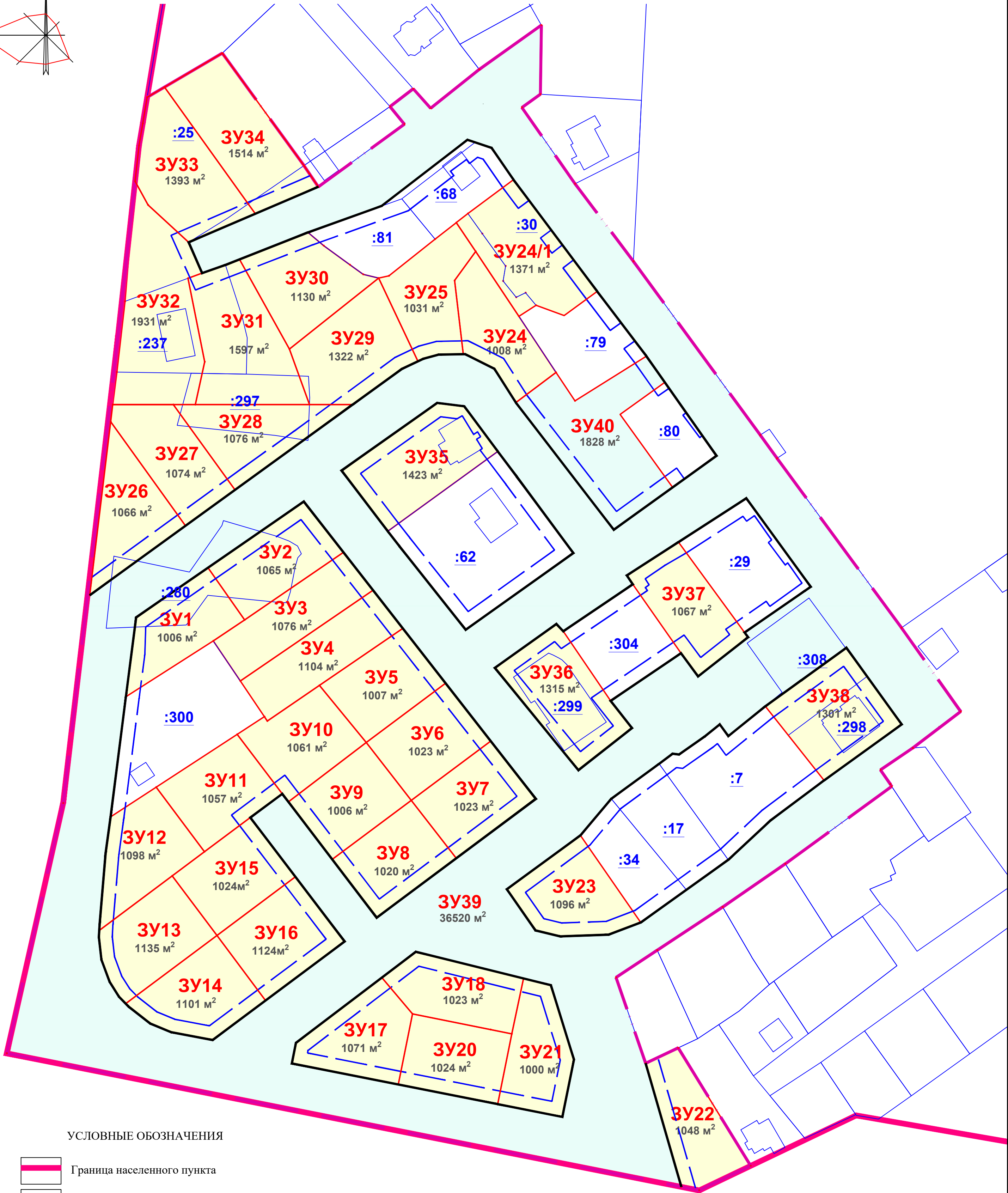
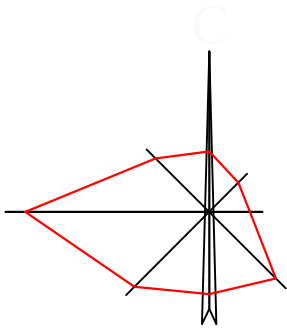


УСЛОВНЫЕ ОБОЗНАЧЕНИЯ

- Граница населенного пункта
- Граница проекта планировки
- Информация на кадастровом плане территории
- Кадастровый номер участка, учтенного в ГКН
- Красная линия устанавливаемая (проектируемая)
- Линии регулирования застройки
- Границы образуемых земельных участков
- Условный номер образуемого ЗУ
Площадь образуемого ЗУ
- Образуемые земельные участки
- Образуемые земельные участки территории общего пользования

						12/07/2022-1717-ПМТ			
2	1	Изм			05.23	Внесение изменений в проект планировки территории и проект межевания территории, ограниченной ул.Гражданская, ул.Загорная, ул. Полевая п. Соколовка			
1		Зам			04.18				
Изм.	Кол.	Лист	Док.	Подпись	Дата				
Проверил	Горячая			05.23	Проект межевания территории. Основная (утверждаемая) часть.	Стадия	Лист	Листов	
						ПМТ	1	1	
Разработал	Ковязина			05.23	Чертеж межевания территории М 1:1000	МБУ "Центр пространственного развития ГО Верхняя Пышма"			




Чертеж межевания территории М1:1000



УСЛОВНЫЕ ОБОЗНАЧЕНИЯ

- Граница населенного пункта
- Граница проекта планировки
- Информация на кадастровом плане территории
- Кадастровый номер участка, учтенного в ГКН
- Красная линия устанавливаемая (проектируемая)
- Линии регулирования застройки
- Границы образуемых земельных участков
- Условный номер образуемого ЗУ
Площадь образуемого ЗУ
- Образуемые земельные участки
- Образуемые земельные участки территории общего пользования

Примечание:
На участке проектирования отсутствуют границы зон с особыми условиями использования территорий, территории объектов культурного наследия регионального и местного значения, особо охраняемые природные территории и границы лесничеств, участков лесничеств, лесных кварталов, лесотаксационных выделов или частей лесотаксационных выделов.

						12/07/2022-1717-ПМТ-2					
2		Нов			05.23	Внесение изменений в проект планировки территории и проект межевания территории, ограниченной ул.Гражданская, ул.Загорная, ул. Полевая п. Соколовка					
Изм.	Кол.	Лист	Док.	Подпись	Дата						
Проверил	Горячая		05.23			Материалы по обоснованию проекта межевания территории			Стадия	Лист	Листов
									ПМТ	1	1
Разработал	Ковязина		05.23			Чертеж межевания территории М 1:1000			МБУ "Центр пространственного развития ГО Верхняя Пышма"		